

Gemeinde Hohen Wangelin

Beschlussvorlage	Vorlage-Nr: 22/2022/04
Federführend: Bau- und Ordnungsamt	Datum: 08.02.2022
	Verfasser: Frau Kunstmann
vorhabenbezogener Bebauungsplan Nr. 06 "Solarpark Knieper Weg" - Aufstellungsbeschluss	
Beratungsfolge:	
Status	Datum
Gremium	
N	Ausschuss für Bau, Ordnung, Sicherheit und Umwelt Hohen Wangelin
Ö	01.03.2022 Gemeindevertretung Hohen Wangelin

Beschlussvorschlag:

Die Gemeindevertretung beschließt für die in der Anlage dargestellte Fläche (Geltungsbereich orange ausgefüllt) in der Gemarkung Hohen Wangelin, Flur 3, Teilflächen der Flurstücke 20/2 und 5/4, die Aufstellung eines vorhabenbezogenen Bebauungsplans mit dem Planungsziel ein Sondergebiet „Photovoltaikanlage“ auszuweisen.

Der vorhabenbezogene Bebauungsplan Nr.06 der Gemeinde Hohen Wangelin erhält die Bezeichnung:

„Solarpark Knieper Weg“.

Sachverhalt:

Die Firma solargrün GmbH, Saulheim beabsichtigt in der Gemeinde Hohen Wangelin die Errichtung und den Betrieb von Freiflächen-Photovoltaikanlagen. Mit Beschluss der Gemeindevertretung vom 08.12.2021, B 22/2021/46 wurde das Vorhaben von der Gemeindevertretung bereits grundsätzlich befürwortet. Überplant werden teilweise die Flurstücke 20/2 und 5/4 in der Flur 3, Gemarkung Hohen Wangelin. Das Plangebiet ist ca. 38 ha groß. Die Lage ergibt sich aus dem in der Anlage dargestellten Kartenausschnitt. Die derzeit als Ackerland genutzten Flächen befinden sich südlich der Ortslage Hohen Wangelin, nördlich des Malkwitzer Sees, parallel zum Knieper Weg.

Die Planungshoheit verbleibt bei der Gemeinde. Ein Anspruch auf Erstellung des Bebauungsplanes entsteht aus diesem Aufstellungsbeschluss nicht (§ 1 Abs. 3 BauGB). Zur Durchführung des Vorhabens und der Erschließungsmaßnahmen, sowie zur Tragung der Kosten würde ein entsprechender städtebaulicher Vertrag bzw. Durchführungsvertrag nach dem BauGB zwischen Gemeinde und Vorhabenträger („Solargrün GmbH“) abgeschlossen werden. Des Weiteren wird eine Verpflichtung zum Rückbau der Anlagen nach dauerhafter Aufgabe der Nutzung vertraglich festgehalten.

Anlage:

Geltungsbereich

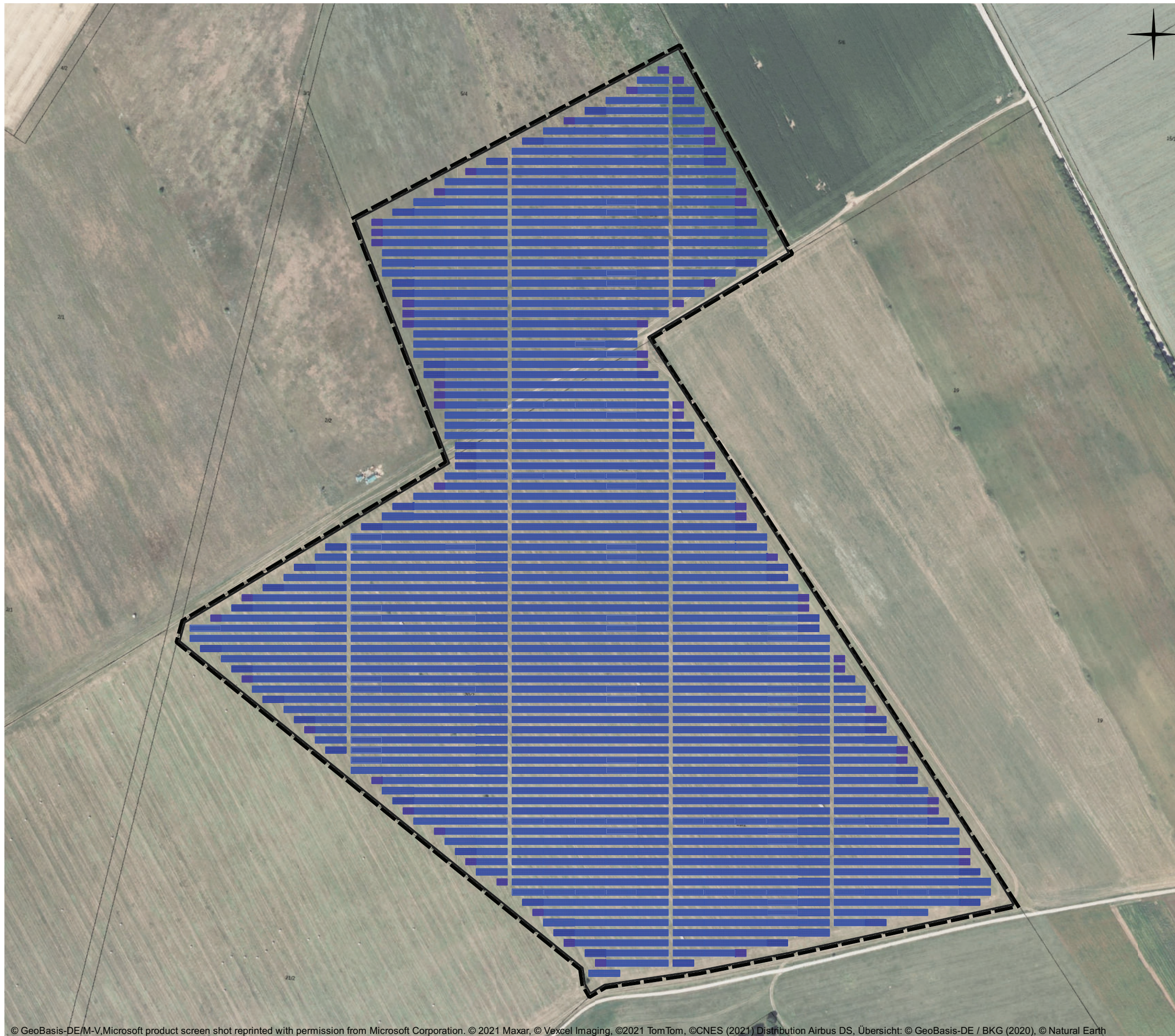
Frau Kunstmann

Abweichender Beschluss:

GemV.-Soll:	anwesend:	Ja-Stimmen:	Nein-Stimmen:	Enthaltungen:
8				

Aufgrund von § 24 Abs. 1 KV M-V waren _____ Mitglieder von der Beratung und Abstimmung ausgeschlossen.

Bürgermeister



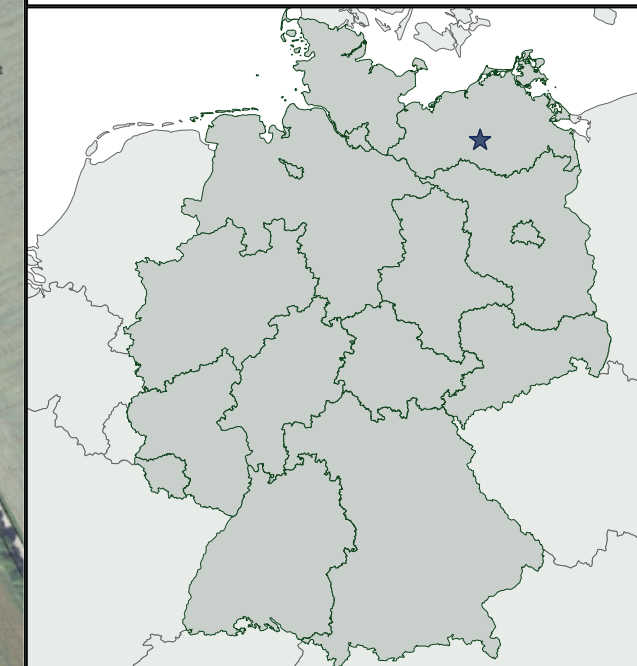
Modulbelegungsplan

Planstadium: Vorentwurf

Projekt: Hohen Wangelin

Gemeinde: Hohen Wangelin

Landkreis: Mecklenburgische Seenplatte



Projektkoordinaten:

53°35'50.05"N, 12°26'01.26"O

Modultyp	GCL-M10/72H
----------	-------------

Modulleistung	540 W
---------------	-------

Aufstellwinkel	20°
----------------	-----

Montage	Vertikale Montage
---------	-------------------

Wechselrichterleistung	200 kW
------------------------	--------

Modulanzahl	85104
-------------	-------

Länge Zaun	3094 m
------------	--------

Umzäunte Fläche	39.6 ha
-----------------	---------

DC-Nennleistung	45956.16 kWp
------------------------	---------------------


Legende

 Modultisch 27 x 3 Module

 Modultisch 18 x 3 Module

 Modultisch 9 x 3 Module

 Zaun

 Flurstücke

 Geltungsbereich

Plandatum: 08.02.2022

Version: 2.4

Bearbeiter: ap

Maßstab: 1:4000

Druckgröße: A3

Planung:
solargrün GmbH
Marie-Curie-Ring 15
55291 Saulheim





Kartenauszug - Geoportal

(kein amtlicher Auszug)

Hohen Wangelin (131565)

Flur: 3

Maßstab: ca. 1: 12000

Datum: 09.11.2021

Stelle: Amt Seenlandschaft Waren, Nutzer: Kunstmann

Landkreis Mecklenburgische Seenplatte

Geobasisdaten: © GeoBasis-DE/M-V 2013

Geofachdaten: © Landkreis Mecklenburgische Seenplatte

Diese Karte ist urheberrechtlich geschützt. Vervielfältigungen sind nur mit Genehmigung des Herausgebers zulässig. Als Vervielfältigung -auch von Teilen- gelten z.B. Nachdruck, Fotokopie, Mikroverfilmung, Digitalisierung, Scannen sowie Abzeichnung.

